

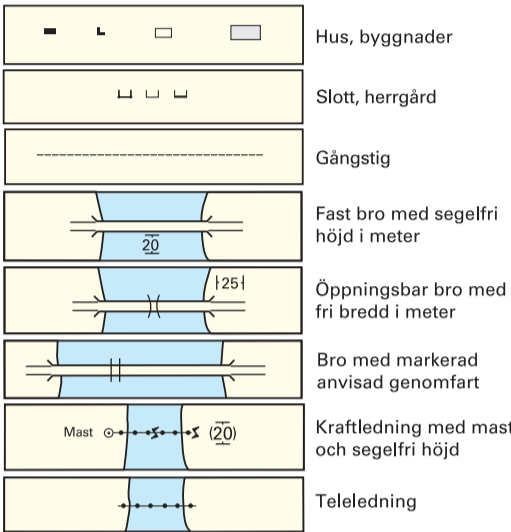
# Beteckningar i svenska sjökort

Följande symboler, förkortningar och begrepp är ett utdrag från Kort 1/ INT 1. Publikationen utges av Sjöfartsverket.

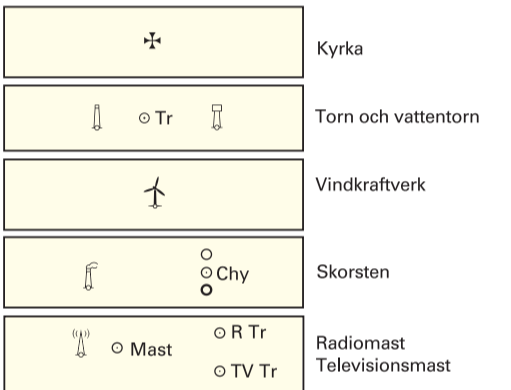
## Terräng



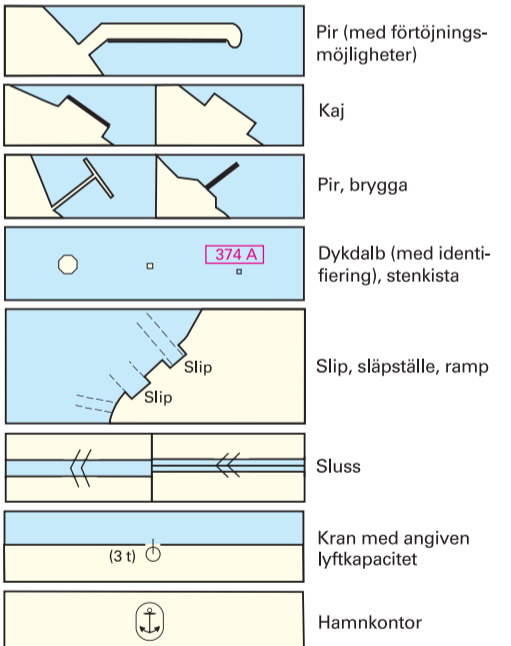
## Byggnader m m



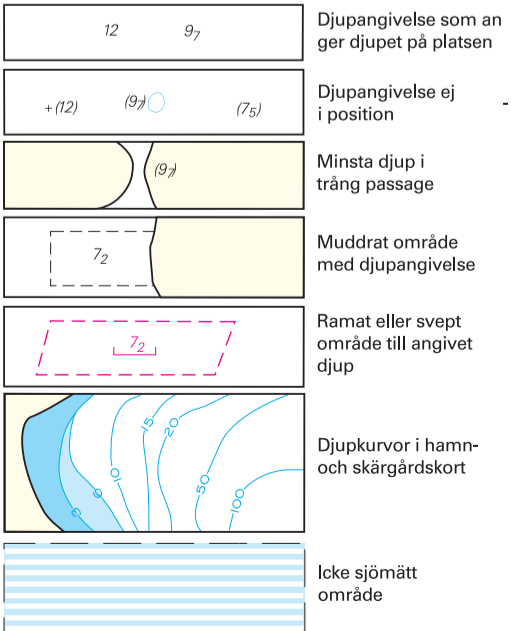
## Landmärken



## Hamnar



## Djup

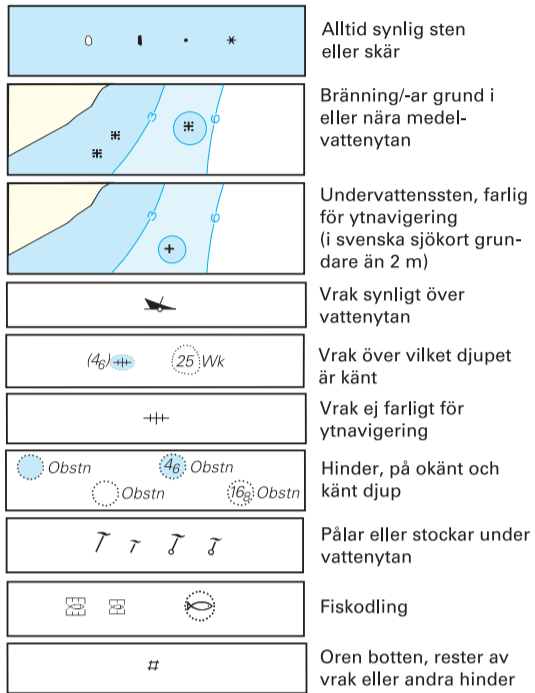


## Bottenbeskaffenhet

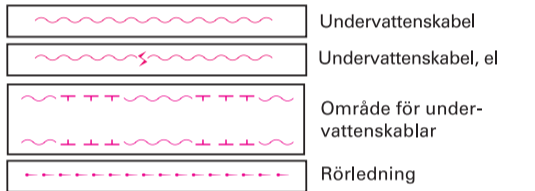
S Sand / Sand	St Stenar / Stones
M Gyttja, Muddar / Mud	P Klapper / Pebbles
G Grus / Gravel	f fin / fine
Cb Kullersten / Cobbles	c grov / coarse
R Klippgrund / Rock, Rocky	so lös / soft
Co Korall / Coral	
Sh Snäckskal / Shells	
Cy Lera / Clay	

Kombinationer kan förekomma t.ex.  
fS fin Sand  
cG grovt Grus

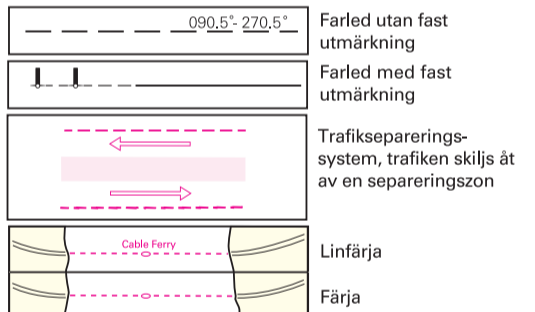
## Grund, vrak och sjöfartshinder



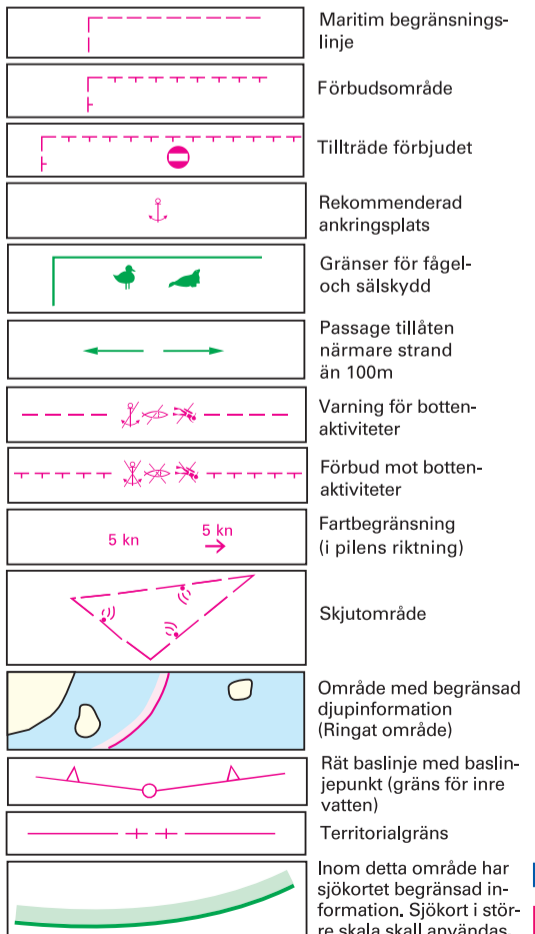
## Kablar och rör



## Farleder




## Områden, gränser



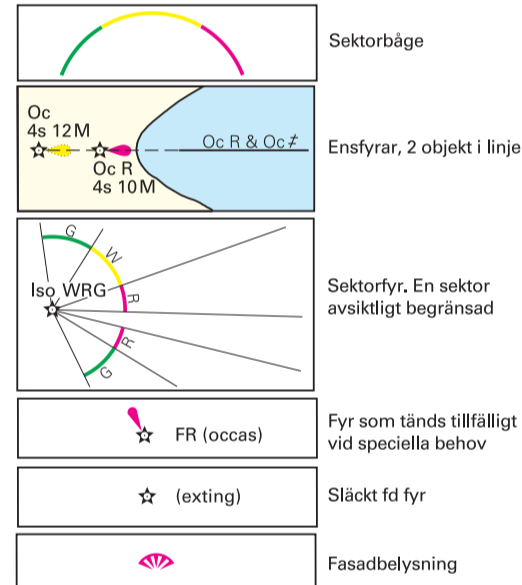
## Fyrar



## Fyrkaraktärer



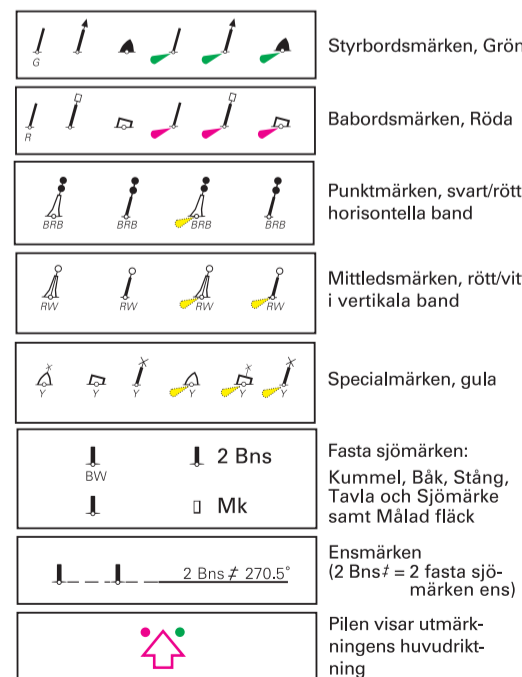
Bredvid dessa beteckningar för fyrarnas karaktär anges även fyrlysets färg, WRG. Efter färg anges perioden i sekunder, fyrlysets höjd i meter samt lysvidden i M, nautiska mil.



## Färger på fyrlyset och sjömärken

W Vit/White	B Svart/Black
R Röd/Red	Y Gul/Yellow
G Grön/Green	Or Orange/Orange
Bl Blå/Blue	

## Sjömärken



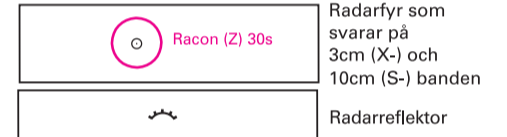
## Diverse svenska sjövägmärken



## Diverse förkortningar

St	Stora
L	Lilla
Y	Yttre
I	Inre
M	Mellan, Mellersta
S	Södra
V	Västra
N	Norra
Ö	Östra
n	nedre
ö	övre
-fd	-fjärd, fjord
-v	-vik -en
-h	-holm -en
-u	-udde -n
-bg, -bg:t	-berg -et
-b	-både -n
	-båda -n
-hl	-hälla -an
-kl	-klabb -en
-k	-kobb -en
-sk	-skär -et
-sk:n	-skären
pr	prickig
v	vit
sv	svart
bl	blå
gl	gul
r	röd
vi	violett
br	brun
gr	grå
lj	ljus
mk	mörk

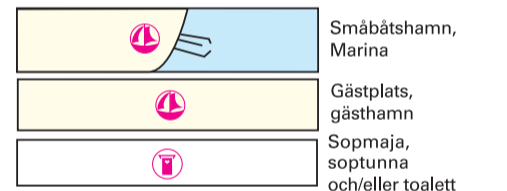
## Radar



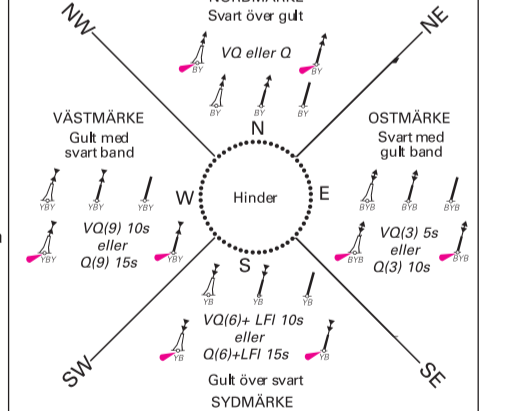
## Service



## Anordningar för fritidsbåtar



## Kardinalmärken



## Segelfri höjd

Vid kraftledningar, broar och andra hinder över farbara vatten finns tavlor som anger hindrets höjd över vattnet. Den angivna höjden benämns "segelfri höjd" och det är denna höjd som anges i sjökortet. "Segelfri höjd" beräknas enligt följande:

**Kraftledningar**  
Avståndet från medelhögvattenytan<sup>1</sup> till ledningens lägsta punkt reducerat med ett skyddsavstånd<sup>2</sup>.

**Broar och andra hinder**  
Avståndet från medelhögvattenytan till hindrets lägsta höjd, inom segelbar bredd, reducerat med en säkerhetsmarginal<sup>3</sup>.

**Låga broar<sup>4</sup> över skyddade farvatten**  
Vanligtvis anges bronns lägsta höjd över medelvattenytan<sup>5</sup>, utan säkerhetsmarginal.

- Medelhögvattenytan är medelvärdet av årets högsta vattenstånd beräknat under en lång följd av år.
- Skyddsavståndet är 1,5 m - 2,75 m, beroende av ledningens spänning.
- Säkerhetsmarginalen är 0,5 m - 2 m beroende av förväntad sjöhävning i farvattnet.
- Med låga broar avses de broar där man med lätthet från en mindre båt själv kan bedöma höjden under bron, dvs. upp till ca 3 m höjd.
- Medelvattenytan är medelvärdet av vattenytans nivå vid fleråriga observationer. Observera att vattenytan kan vara mer än 1 m över denna nivå.